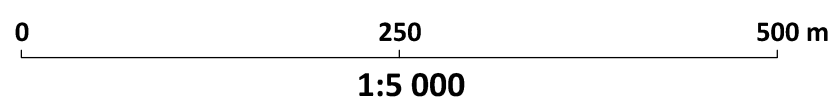
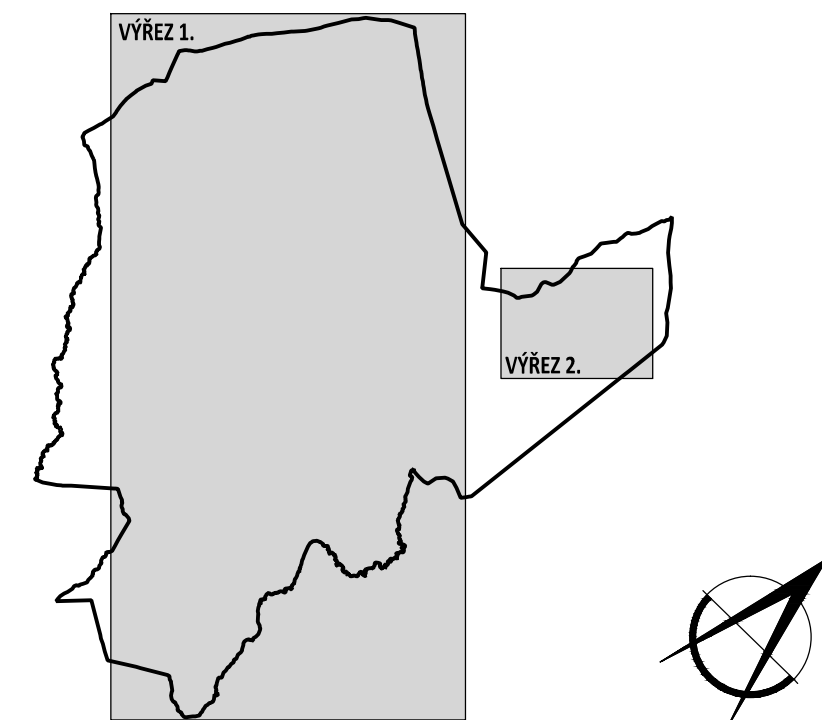


VÝŘEZ 1.



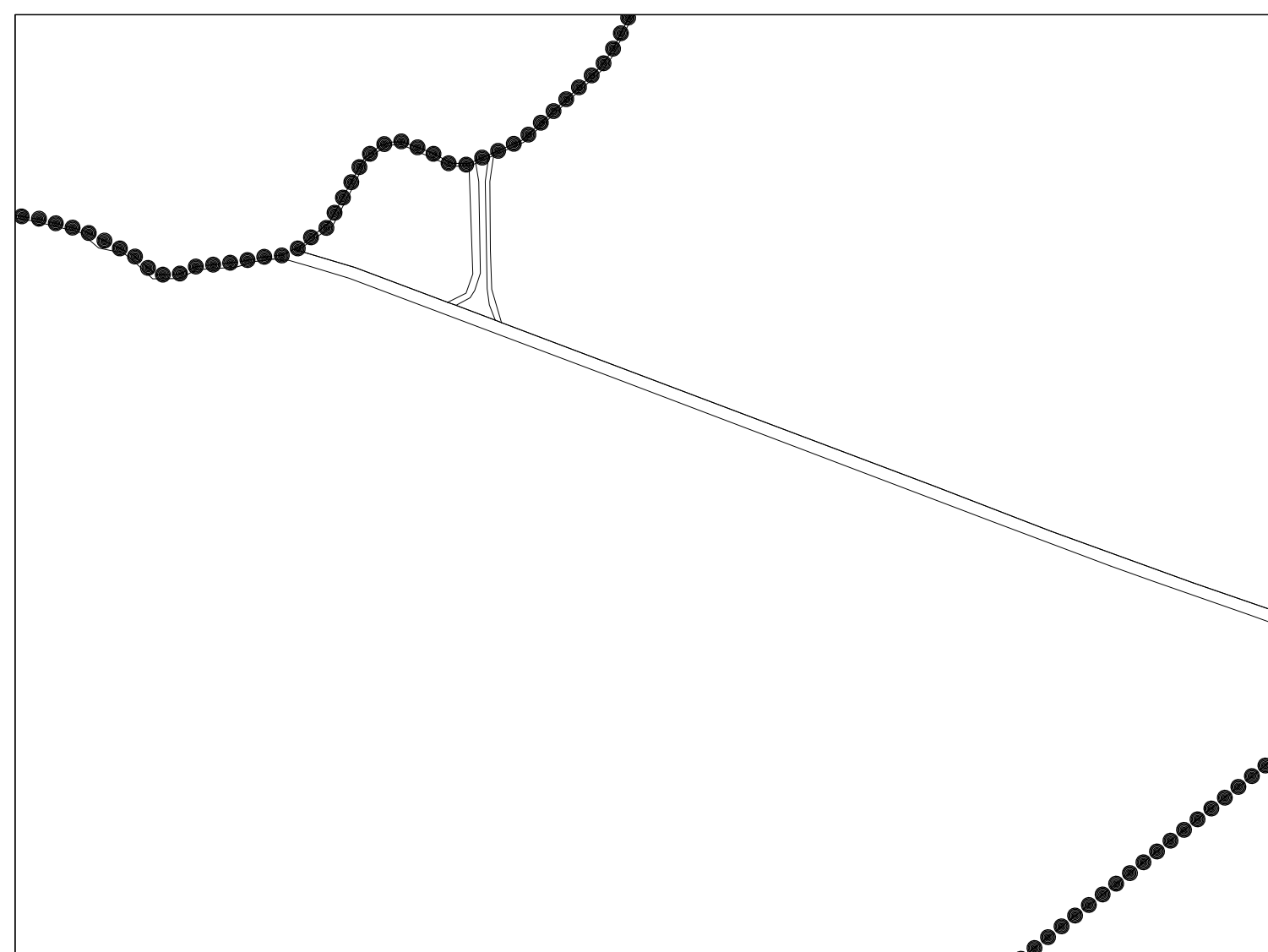
VYZNAČENÍ VÝŘEZŮ ZMĚNY Č. II



POZNÁMKA :
 - LEGENDA DOSAVADNÍHO VÝKRESU SE RUŠÍ A NAHRADZUJE NOVOU LEGENDOU

grafické znázornění	popis
●●●●●	HRANICE ŘEŠENÉHO ÚZEMÍ
■	PLOCHY A KORIDORY S MOŽNOSTÍ VYVLASTNĚNÍ, VEŘEJNĚ PROSPĚŠNÁ OPATŘENÍ
■	V-U223 KORIDOR REGIONÁLNÍHO BIODORIDORU ÚSES RBK 446
■	VYZNAČENÍ RŮŠENÝCH VEŘEJNĚ PROSPĚŠNÝCH STAVB A OPATŘENÍ
■	V-D1 úprava napojení sil. II/35013 na sil. II/350
■	V-D2 zřízení průchodu mezi místními komunikacemi
■	V-D3 zřízení parkoviště u sportoviště
■	V-T1 výstavba kanalizačního sběrače do ČOV
■	V-T2 výstavba ČOV
■	V-U1 založení prvku územního systému ekologické stability
■	P-O1 rozšíření sportoviště

ZÁZNAM O ÚČINNOSTI ÚZEMNÍHO PLÁNU	
ORGÁN VYDÁVAJÍCÍ ZMĚNU Č. II ÚZEMNÍHO PLÁNU VEPŘOVÁ	
Zastupitelstvo obce Vepřová	
Datum nabytí účinnosti ÚP :
POŘIZOVATEL : Městský úřad Zďár nad Sázavou, odbor rozvoje a územního plánování, Žižkova 227/1, Zďár nad Sázavou	
OPRÁVNĚNÁ ÚŘEDNÍ OSOBA POŘIZOVATELE : jméno a příjmení: Ing. Darina Fatonová	
podpis:	otisk úř. razítka



VÝŘEZ 2.

ÚZEMNÍ PLÁN VEPŘOVÁ
 ZMĚNA Č. II

ZAKÁZKOVÉ ČÍSLO : Z/7/16 DATUM : BŘEZEN 2018
 POŘIZOVATEL : MĚSTSKÝ ÚŘAD ZĐÁR NAD SÁZAVOU, ODBOR ROZVOJE A ÚZEMNÍHO PLÁNOVÁNÍ
 ZPRACOVATEL : PAVEL ONDRAČEK, STUDIO P. NÁDRAŽNÍ 52, ZĐÁR NAD SÁZAVOU
 VÝKRES ČÍSLO : ZII.3 MĚŘÍTKO : 1:5000
 VEŘEJNĚ PROSPĚŠNÉ STAVBY, OPATŘENÍ A ASANACE